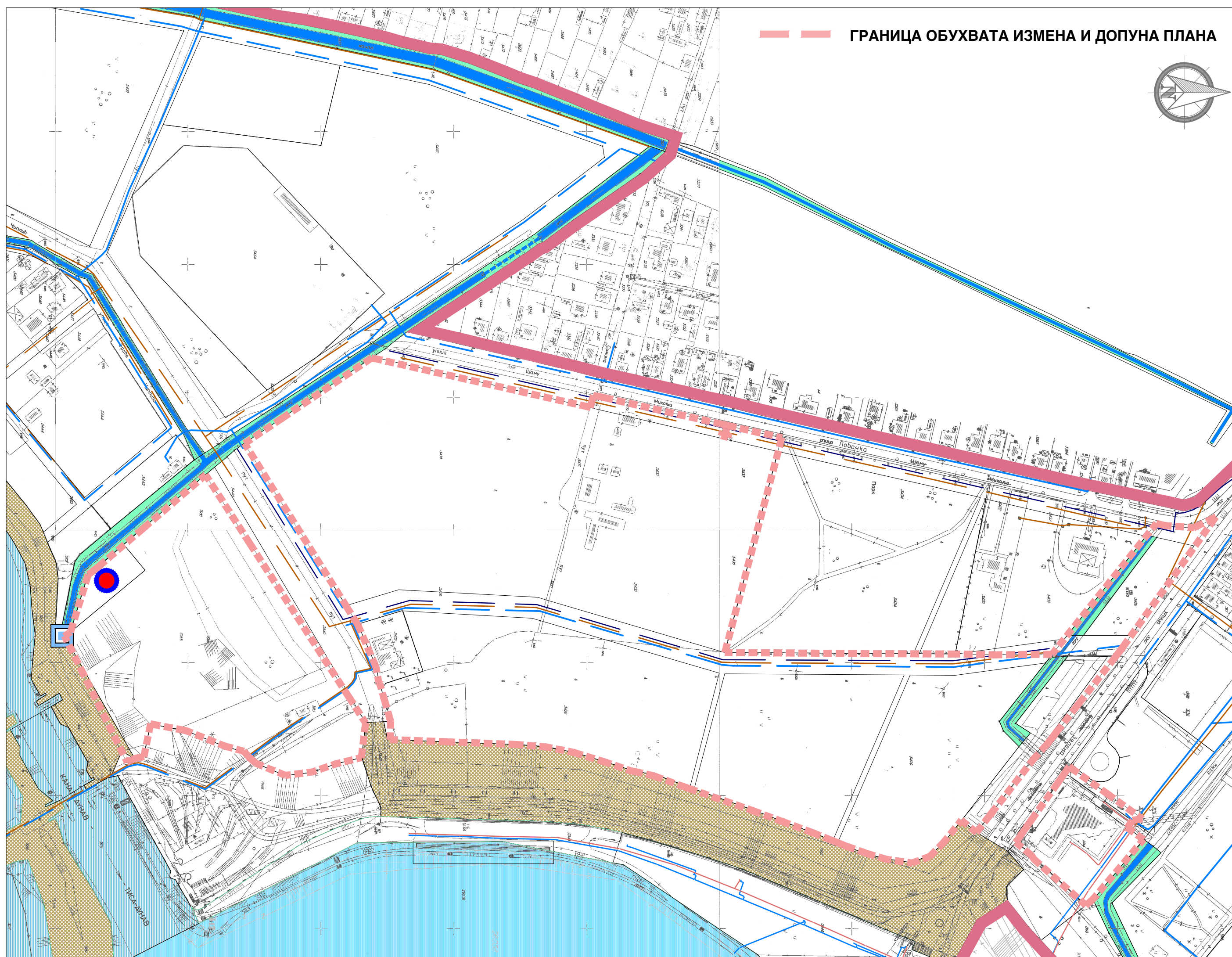
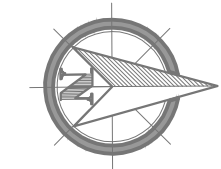















--- ГРАНИЦА ОБУХВАТА ИЗМЕНА И ДОПУНА ПЛАНА



ГРАНИЦА ОБУХВАТА ПЛАНА

ВОДОПРИВРЕДНА ИНФРАСТРУКТУРА

-  ВОДОВОДНА МРЕЖА
-  ЗАЦЕВЉЕНИ КАНАЛИ
-  ПЛАНИРАНА ВОДОВОДНА МРЕЖА
-  ПЛАНИРАНА ФЕКАЛНА КАНАЛИЗАЦИЈА
-  ОТВОРЕНИ АТМОСФЕРСКИ КАНАЛИ
-  ПЛАНИРАНА АТМОСФЕРСКА КАНАЛИЗАЦИЈА
-  ОДБРАМБЕНИ НАСИП
-  ЦРПНА СТАНИЦА ФЕКАЛНЕ КАНАЛИЗАЦИЈЕ
-  ЦРПНА СТАНИЦА АТМОСФЕРСКЕ КАНАЛИЗАЦИЈЕ
-  ПОСТОЈЕЋА ТЕРМАЛНА БУШОТИНА
-  ПЛАНИРАНА ТЕРМАЛНА БУШОТИНА
-  РЕКА ТИСА
-  КАНАЛ ДТД

Наручилац и носилац израде плана: ОПШТИНСКА УПРАВА ОПШТИНЕ БЕЧЕЈ ОДЕЉЕЊЕ ЗА УРБАНИЗАМ, ГРАЂЕВИНАРСТВО, КОМУНАЛНЕ ПОСЛОВЕ, ИМОВИНСКО-ПРАВНЕ ПОСЛОВЕ, САОБРАЋАЈ И ИНСПЕКЦИЈСКИ НАДЗОР ТРГ ОСЛОБОЂЕЊА 2, БЕЧЕЈ		
Обрађивачи плана: "ANDZOR ENGINEERING" Д.О.О. ДРУШТВО ЗА ПРОЈЕКТОВАЊЕ, УРБАНИЗАМ И ЕКОЛОГИЈУ ИВЕ АНДРИЋА БР. 13, НОВИ САД		
Назив плана: ИЗМЕНЕ И ДОПУНЕ ПЛАНА ДЕТАЉНЕ РЕГУЛАЦИЈЕ КОМЕРЦИЈАЛНЕ БАЊЕ У БЕЧЕЈУ		
Назив листа: ВОДОПРИВРЕДНА ИНФРАСТРУКТУРА А - Извод из ПДР-а са означеном границом простора обухваћеног Изменама и допунама Плана	Размера: 1:2500	Графички прилог бр. 5А
Одговорни урбаниста: СМИЉАНА ДРАГИЋЕВИЋ, маст. инж. арх.		Датум: НОВЕМБАР, 2021.ГОД. Број елбората: ПДР-1168/21

