











ГРАНИЦА ОБУХВАТА ПЛАНА И ГРАЂЕВИНСКОГ ПОДРУЧЈА, ПОДЕЛА ПРОСТОРА НА КАРАКТЕРИСТИЧНЕ ЦЕЛИНЕ И ОДРЕЂИВАЊЕ ПОВРШИНА ЈАВНЕ НАМЕНЕ

- ГРАНИЦЕ ОБУХВАТА ПЛАНА И ГРАЂЕВИНСКОГ ПОДРУЧЈА**
-  ГРАНИЦА ПРОСТОРА ОБУХВАЋЕНОГ ПЛАНОМ
 -  ГРАНИЦА ГРАЂЕВИНСКОГ ПОДРУЧЈА
- ПОДЕЛА ПРОСТОРА НА КАРАКТЕРИСТИЧНЕ ЦЕЛИНЕ**
-  ГРАНИЦА ЦЕЛИНА
- ЦЕЛИНА**  ТУРИЗАМ, УГОСТИТЕЉСТВО И ЗАБАВА
-  ГРАНИЦА БЛОКОВА
- B1 - B19** БРОЈЕВИ БЛОКОВА
- ОДРЕЂИВАЊЕ ПОВРШИНА ЈАВНЕ НАМЕНЕ**
-  ПОВРШИНЕ ЈАВНЕ НАМЕНЕ
 -  ПОВРШИНЕ ОСТАЛЕ НАМЕНЕ
 -  РЕГУЛАЦИОНА ЛИНИЈА УЛИЧНИХ КОРИДОРА
 -  РЕГУЛАЦИОНА ЛИНИЈА ОСТАЛИХ ПОВРШИНА ЈАВНЕ НАМЕНЕ

Наручилац и носилац израде плана: ОПШТИНСКА УПРАВА ОПШТИНЕ БЕЧЕЈ ОДЕЉЕЊЕ ЗА УРБАНИЗАМ, ГРАЂЕВИНАРСТВО, КОМУНАЛНЕ ПОСЛОВЕ, ИМОВИНСКО-ПРАВНЕ ПОСЛОВЕ, САОБРАЋАЈ И ИНСПЕКЦИЈСКИ НАДЗОР ТРГ ОСЛОБОЂЕЊА 2, БЕЧЕЈ		
Обрађивачи плана: "ANDZOR ENGINEERING" Д.О.О. ДРУШТВО ЗА ПРОЈЕКТОВАЊЕ, УРБАНИЗАМ И ЕКОЛОГИЈУ ИВЕ АНДРИЋА БР. 13, НОВИ САД		
Назив плана: ИЗМЕНЕ И ДОПУНЕ ПЛАНА ДЕТАЉНЕ РЕГУЛАЦИЈЕ КОМЕРЦИЈАЛНЕ БАЊЕ У БЕЧЕЈУ		
Назив листа: ГРАНИЦА ОБУХВАТА ПЛАНА И ГРАЂЕВИНСКОГ ПОДРУЧЈА, ПОДЕЛА ПРОСТОРА НА КАРАКТЕРИСТИЧНЕ ЦЕЛИНЕ И ОДРЕЂИВАЊЕ ПОВРШИНА ЈАВНЕ НАМЕНЕ А - Извод из ПДР-а са означеном границом простора обухваћеног Изменама и допунама Плана	Размера: 1:2500	Графички прилог бр. 2А
Одговорни урбаниста: СМИЉАНА ДРАГИЋЕВИЋ, маст. инж. арх.	Датум: НОВЕМБАР, 2021.ГОД.	Број елбората: ПДР-1168/21