

Број тачке	Y	X
1	7420198.37	5050228.22
2	7420174.86	5050159.66

23006

23008

23009

23010

22133

22134

22135

22136

22137

22138

22139/1

22139/2

22140

22141

22142

22143

22144

22145

22108

22107/2

22107/1

22106

26507

26508

26085/2

23011

23012

23013

23014

23015

23016/1

23016/2

23017

26539

26487

26179

26485

26486

26487

26488

26489

26490

26491

26492

23410

23745/1

23027

26537

23020/2

23020/1

23022/1

23023

23024

23025

23026

26538

23026

23026

23026

23026

23026

23026

23026

23026

23026

23026

23011

23012

23013

23014

23015

23016/1

23016/2

23017

23018

23020/2

23020/1

23022/1

23023

23024

23025

23026

26538

23026

23026

23026

23026

23026

23027

26537

23020/2

23020/1

23022/1

23023

23024

23025

23026

26538

23026

23026

23026

23026

23026

23026

23026

23026

23026

23026

23026

23026

23033/1

23033/1

23033/1

23033/1

23033/1

23033/1

23033/1

23033/1

23033/1

23033/1

23033/1

23033/1

23033/1

23033/1

23033/1

23033/1

23033/1

23033/1

23033/1

23033/1

23033/1

23033/1

23033/1

23033/1

23033/1

23033/1

23033/1

23033/1

23033/1

23033/1

23033/1

23033/1

23033/1

23033/1

23033/1

23033/1

23033/1

23033/1

23033/1


23033/1

23033/1

23033/1

23033/1

23033/1



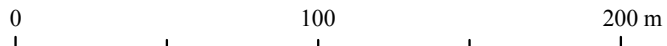
РЕПУБЛИКА СРБИЈА  
МИНИСТАРСТВО ГРАЂЕВИНАРСТВА, САОБРАЋАЈА И ИНФРАСТРУКТУРЕ

## ИЗМЕНЕ И ДОПУНЕ ПРОСТОРНОГ ПЛАНА ПОДРУЧЈА ПОСЕБНЕ НАМЕНЕ МАГИСТРАЛНОГ ГАСОВОДА ГРАНИЦА БУГАРСКЕ – ГРАНИЦА МАЂАРСКЕ

Нацрт Просторног плана  
Реферална карта број 2

### КАРТА ДЕТАЉНЕ РАЗРАДЕ СА ЕЛЕМЕНТИМА СПРОВОЂЕЊА

1:2500



**Легенда**

Основна намена површина

- Пољопривредно земљиште
- Шуме и шумско земљиште
- Граница Просторног плана
- Граница Републике Србије
- Граница града/општина
- Граница катастарске општине
- Граница детаљне разраде
- Оса коридора гасовода

Појас детаљне разраде

- Појас уже заштите гасовода
- Појас шире заштите гасовода
- Појас контролисане изградње гасовода
- Регулациона линија
- Грађевинска линија
- Приступни пут

Објекти гасовода

- Блок станица
- Компресорска станица
- Мерна станица
- Одвојак
- Отпремно чистачко место
- Пријемно чистачко место
- Анодна лежишта

**БЛОК СТАНИЦА 16**

**ОПШТИНА БЕЧЕЈ**  
**КО БЕЧЕЈ**

Објекти у појасу уже заштите гасовода

- Објекти предвиђени за рушење

Укрштања са другим инфраструктурним системима



- на основу локалних планских докумената

Ознаке укрштања коридора гасовода са:

- УК - границом катастарске општине
- УП - саобраћајном инфраструктуром - пут
- УЕП - експлоатационим пољем
- УЖ - саобраћајном инфраструктуром - пруга
- УЕ - енергетском инфраструктуром - далековод
- УГ - енергетском инфраструктуром - гасовод
- УО - телекомуникационом инфраструктуром
- УВ - водном инфраструктуром - водовод
- УН - енергетском инфраструктуром - нафтоводом
- УПВ - енергетском инфраструктуром - продуктовод
- УВТ - реком

Прикључак на постојећу ел. мрежу са трасом напојног вода

Траса планираног оптичког кабла

**Одговорни урбанисти:**

мр Зоран Мирјанић, дипл. просторни планер  
број лиценце  
201 0712 04

Зорица Санадер, дипл. инж. елек.  
број лиценце  
203 1237 10

Београд/Нови Сад, април 2019. године

М. П.

М. П.