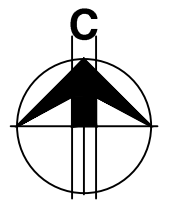
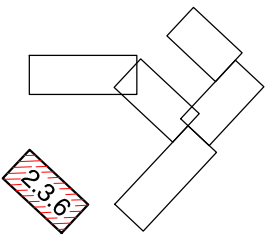










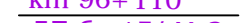



ПЛАН ДЕТАЉНЕ РЕГУЛАЦИЈЕ СИСТЕМА ЗА ОДВОДЊАВАЊЕ СРБОБРАН





P = 1 : 2500

- СЕКЦИЈА 6 -

РЕГУЛАЦИОНО - НИВЕЛАЦИОНИ ПЛАН СА АНАЛИТИЧКО ГЕОДЕТСКИМ ЕЛЕМЕНТИМА ЗА ОБЕЛЕЖАВАЊЕ, САОБРАЋАЈНА ИНФРАСТРУКТУРА И КАРАКТЕРИСТИЧНИ ПРОФИЛИ

-  ПЛАНИРАНА РЕГУЛАЦИЈА КАНАЛА
-  ПОСТОЈЕЋА РЕГУЛАЦИЈА ДП I6 РЕДА бр. 15 (М - 3)
-  ПОСТОЈЕЋА РЕГУЛАЦИЈА АТАРСКИХ ПУТЕВА
-  ПОСТОЈЕЋЕ МЕЋНЕ ТАЧКЕ
-  НОВООДРЕЂЕНЕ МЕЋНЕ ТАЧКЕ
-  ДП I6 РЕДА бр. 15 (М - 3)
-  АТАРСКИ ПУТ
-  УКРШТАЈИ КАНАЛА СА ДП I6 РЕДА бр.15
-  СТАЦИОНАЖЕ ДРЖАВНОГ ПУТА
-  МЕСТО УКРШТАЊА КАНАЛА СА АТАРСКИМ ПУТЕМ
-  ГРАНИЦА КАТАСТАРСКЕ ОПШТИНЕ
-  ГРАНИЦА ОБУХВАТА ПЛАНА

НОСИЛАЦ ИЗРАДЕ ПЛАНА	 ОПШТИНА: СРБОБРАН ОВЛАШЋЕНО ЛИЦЕ:	Печат и потпис:
НОСИЛАЦ ИЗРАДЕ ПЛАНА	 ОПШТИНА: БЕЧЕЈ ОВЛАШЋЕНО ЛИЦЕ:	Печат и потпис:
ОБРАЂИВАЧ	 ЈП "ЗАВОД ЗА УРБАНИЗАМ ВОЈВОДИНЕ" ДИРЕКТОР: ПРЕДРАГ КНЕЖЕВИЋ, дипл.правник ПОМОЋНИК ДИРЕКТОРА: БРАНИСЛАВА ТОПРЕК, дипл.инж.арх.	Печат и потпис:
НАЗИВ ПЛАНА	ПЛАН ДЕТАЉНЕ РЕГУЛАЦИЈЕ СИСТЕМА ЗА ОДВОДЊАВАЊЕ СРБОБРАН	
НАЗИВ КАРТЕ	РЕГУЛАЦИОНО - НИВЕЛАЦИОНИ ПЛАН СА АНАЛИТИЧКО ГЕОДЕТСКИМ ЕЛЕМЕНТИМА ЗА ОБЕЛЕЖАВАЊЕ, САОБРАЋАЈНА ИНФРАСТРУКТУРА И КАРАКТЕРИСТИЧНИ ПРОФИЛИ - СЕКЦИЈА 6	
ОДГОВОРНИ УРБАНИСТА	ЈЕЛЕНА ИГЋАТИЋ, маст.инж.арх.	Печат и потпис:
САРАДНИЦИ	ДАЛИБОР ЈУРИЦА, дипл.инж.геод. ЗОРАН КОРДИЋ, дипл.инж.саоб. ДРАГАН МОРАЧА, грађ. техн.	
Е- 2537	Размера: 1 : 2500	Датум: Јул 2018.
		Број листа: 2.3.6.

