












# ПЛАН ДЕТАЉНЕ РЕГУЛАЦИЈЕ СИСТЕМА ЗА ОДВОДЊАВАЊЕ СРБОБРАН



- СЕКЦИЈА 4 -

РЕГУЛАЦИОНО - НИВЕЛАЦИОНИ ПЛАН СА АНАЛИТИЧКО ГЕОДЕТСКИМ ЕЛЕМЕНТИМА ЗА ОБЕЛЕЖАВАЊЕ, САОБРАЋАЈНА ИНФРАСТРУКТУРА И КАРАКТЕРИСТИЧНИ ПРОФИЛИ

-  ПЛАНИРАНА РЕГУЛАЦИЈА КАНАЛА
  -  ПОСТОЈЕЋА РЕГУЛАЦИЈА АТАРСКИХ ПУТЕВА
  -  ПМ
  -  ПМ
  -  ПМ
  -  ГРАНИЦА ОБУХВАТА ПЛАНА
-  ПОСТОЈЕЋЕ МЕЊНЕ ТАЧКЕ
  -  НОВООДРЕЂЕНЕ МЕЊНЕ ТАЧКЕ
  -  АТАРСКИ ПУТ
  -  МЕСТО УКРШТАЊА КАНАЛА СА АТАРСКИМ ПУТЕМ

НОСИЛАЦ ИЗРАДЕ ПЛАНА	 ОПШТИНА: <b>СРБОБРАН</b> ОВЛАШЋЕНО ЛИЦЕ:	Печат и потпис:
НОСИЛАЦ ИЗРАДЕ ПЛАНА	 ОПШТИНА: <b>БЕЧЕЈ</b> ОВЛАШЋЕНО ЛИЦЕ:	Печат и потпис:
ОБРАЂИВАЧ	 <b>ЈП "ЗАВОД ЗА УРБАНИЗАМ ВОЈВОДИНЕ"</b> ДИРЕКТОР: ПРЕДРАГ КНЕЖЕВИЋ, дипл.правник ПОМОЋНИК ДИРЕКТОРА: БРАНИСЛАВА ТОПРЕК, дипл.инж.арх.	Печат и потпис:
НАЗИВ ПЛАНА	<b>ПЛАН ДЕТАЉНЕ РЕГУЛАЦИЈЕ СИСТЕМА ЗА ОДВОДЊАВАЊЕ СРБОБРАН</b>	
НАЗИВ КАРТЕ	РЕГУЛАЦИОНО - НИВЕЛАЦИОНИ ПЛАН СА АНАЛИТИЧКО ГЕОДЕТСКИМ ЕЛЕМЕНТИМА ЗА ОБЕЛЕЖАВАЊЕ, САОБРАЋАЈНА ИНФРАСТРУКТУРА И КАРАКТЕРИСТИЧНИ ПРОФИЛИ - СЕКЦИЈА 4	
ОДГОВОРНИ УРБАНИСТА	ЈЕЛЕНА ИГЋАТИЋ, маг.инж.арх.	Печат и потпис:
САРАДНИЦИ	ДАЛИБОР ЈУРИЦА, дипл.инж.геод.      ЗОРАН КОРДИЋ, дипл.инж.саоб. ДРАГАН МОРАЧА, грађ. техн.	
Е- 2537	Размера: 1 : 2500      Датум: Јул 2018.	Број листа: <b>2.3.4.</b>