










ПЛАН ДЕТАЉНЕ РЕГУЛАЦИЈЕ СИСТЕМА ЗА ОДВОДЊАВАЊЕ СРБОБРАН



- СЕКЦИЈА 2 -

РЕГУЛАЦИОНО - НИВЕЛАЦИОНИ ПЛАН СА АНАЛИТИЧКО ГЕОДЕТСКИМ ЕЛЕМЕНТИМА ЗА ОБЕЛЕЖАВАЊЕ, САОБРАЋАЈНА ИНФРАСТРУКТУРА И КАРАКТЕРИСТИЧНИ ПРОФИЛИ

-  ПЛАНИРАНА РЕГУЛАЦИЈА КАНАЛА
-  ПОСТОЈЕЋА РЕГУЛАЦИЈА АТАРСКИХ ПУТЕВА
-  ПОСТОЈЕЋЕ МЕЋНЕ ТАЧКЕ
-  НОВООДРЕЂЕНЕ МЕЋНЕ ТАЧКЕ
-  АТАРСКИ ПУТ
-  МЕСТО УКРШТАЊА КАНАЛА СА АТАРСКИМ ПУТЕМ
-  ГРАНИЦА КАТАСТАРСКЕ ОПШТИНЕ
-  ГРАНИЦА ОБУХВАТА ПЛАНА

НОСИЛАЦ ИЗРАДЕ ПЛАНА		ОПШТИНА: СРБОБРАН	Печат и потпис:
		ОВЛАШЋЕНО ЛИЦЕ:	
НОСИЛАЦ ИЗРАДЕ ПЛАНА		ОПШТИНА: БЕЧЕЈ	Печат и потпис:
		ОВЛАШЋЕНО ЛИЦЕ:	
ОБРАЂИВАЧ		ЈП "ЗАВОД ЗА УРБАНИЗАМ ВОЈВОДИНЕ"	Печат и потпис:
		ДИРЕКТОР: ПРЕДРАГ КНЕЖЕВИЋ, дипл.правник ПОМОЋНИК ДИРЕКТОРА: БРАНИСЛАВА ТОПРЕК, дипл.инж.арх.	
НАЗИВ ПЛАНА	ПЛАН ДЕТАЉНЕ РЕГУЛАЦИЈЕ СИСТЕМА ЗА ОДВОДЊАВАЊЕ СРБОБРАН		
НАЗИВ КАРТЕ	РЕГУЛАЦИОНО - НИВЕЛАЦИОНИ ПЛАН СА АНАЛИТИЧКО ГЕОДЕТСКИМ ЕЛЕМЕНТИМА ЗА ОБЕЛЕЖАВАЊЕ, САОБРАЋАЈНА ИНФРАСТРУКТУРА И КАРАКТЕРИСТИЧНИ ПРОФИЛИ - СЕКЦИЈА 2		
ОДГОВОРНИ УРБАНИСТА	ЈЕЛЕНА ИГЋАТИЋ, маст.инж.арх.		Печат и потпис:
САРАДНИЦИ	ДАЛИБОР ЈУРИЦА, дипл.инж.геод. ЗОРАН КОРДИЋ, дипл.инж.саоб. ДРАГАН МОРАЧА, грађ. техн.		
Е- 2537	Размера: 1 : 2500	Датум: Јул 2018.	Број листа: 2.3.2.